
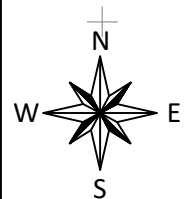


ISIKLIKU KASUTUSÕIGUSE SEADMISE PLAAN

IKÕ ala Pos nr. (plaanil)	Kinnistu registriosa number	Katastriüksuse tunnus, nimi ja sihtotstarve:	Ala pindala ruutmeetrites m2
Pos 1	11782650	39201:004:0610; 80 Heltermaa-Kärdla-Luidja lõik 9; Transpordimaa	2941

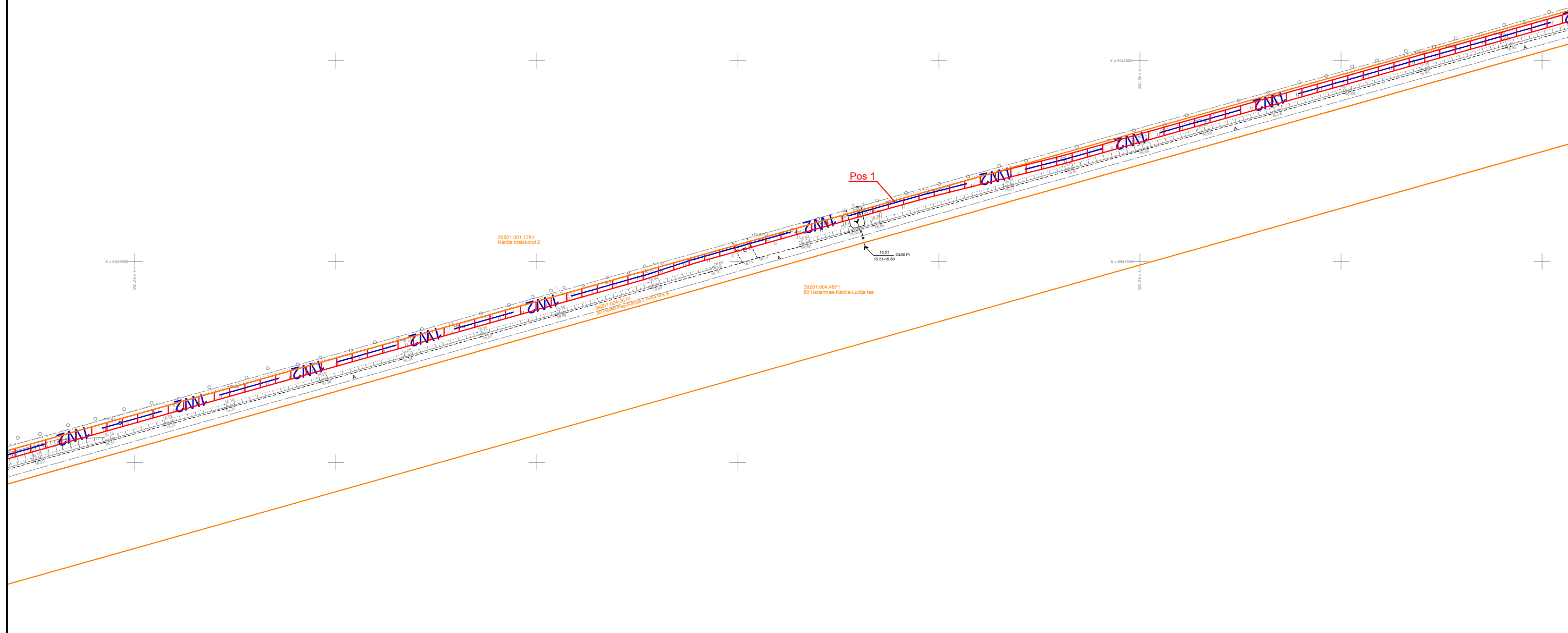
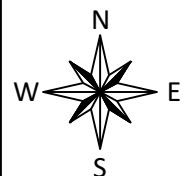


- Isikliku kasutusõiguse seadmise ala
- Kinnistu piir
- Projekteeritud 10kV maakaabel
- Projekteeritud jätkumuhv
- Projekteeritud trassi pikkus 1594m

Projekti nimetus / asukoht Kärdla-Lehtma keskpinge võrgu rekonstrueerimine, Tareste, Lehtma, Malvaste, Risti külad, Hiiumaa vald			Töö nr 24-V01
Koostaja Tõnis Liiber	Möötkava 1:1000	Leht / formaat 1 / A3	Kuupäev 20.12.2024

### ISIKLIKU KASUTUSÕIGUSE SEADMISE PLAAN

IKÕ ala Pos nr. (plaanil)	Kinnistu registrios number	Katastriüksuse tunnus, nimi ja sihtotstarve:	Ala pindala ruutmeetrites m2
Pos 1	11782650	39201:004:0610; 80 Heltermaa-Kärdla-Luidja lõik 9; Transpordimaa	2941

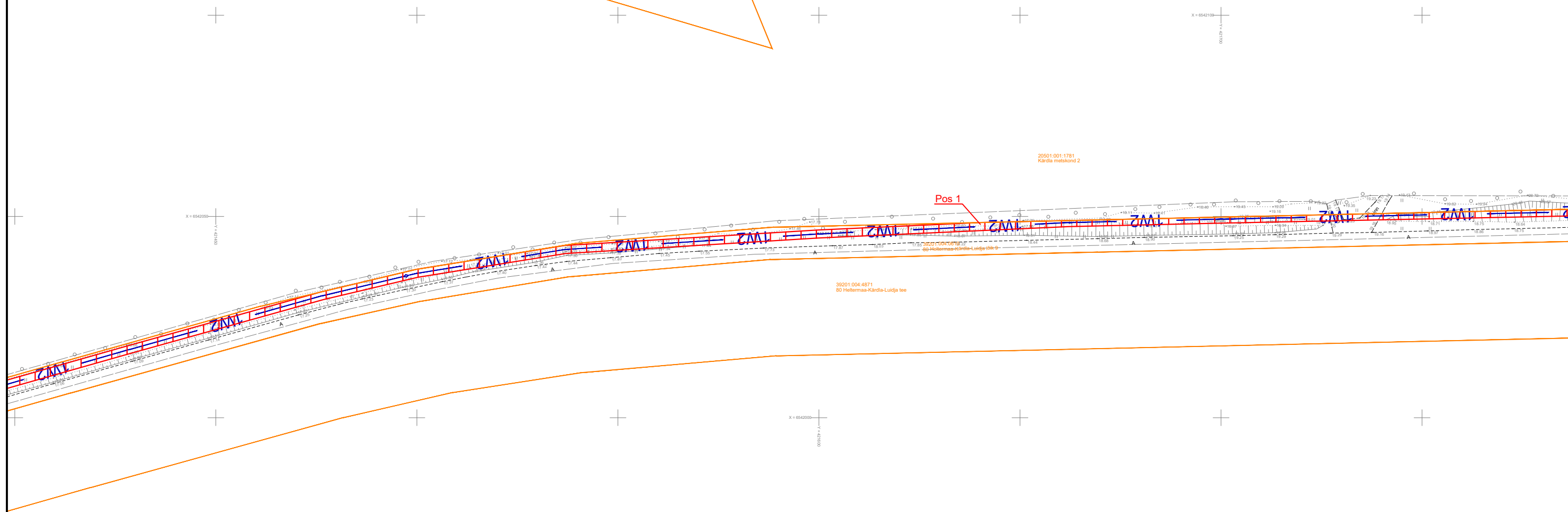
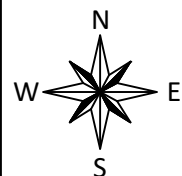






- Isikliku kasutusõiguse seadmise ala
- Kinnistu piir
- Projekteeritud 10kV maakaabel
- Projekteeritud jätkumuhv
- Projekteeritud trassi pikkus 1594m

Projekti nimetus / asukoht Kärdla-Lehtma keskpinge võrgu rekonstrueerimine, Tareste, Lehtma, Malvaste, Risti külad, Hiiumaa vald			Töö nr 24-V01
Koostaja Tõnis Liiber	Möötkava 1:1000	Leht / formaat 2 / A3	Kuupäev 20.12.2024

ISIKLIKU KASUTUSÕIGUSE SEADMISE PLAAN

IKÕ ala Pos nr. (plaanil)	Kinnistu registrios number	Katastriüksuse tunnus, nimi ja sihtotstarve:	Ala pindala ruutmeetrites m2
Pos 1	11782650	39201:004:0610; 80 Heltermaa-Kärdla-Luidja lõik 9; Transpordimaa	2941

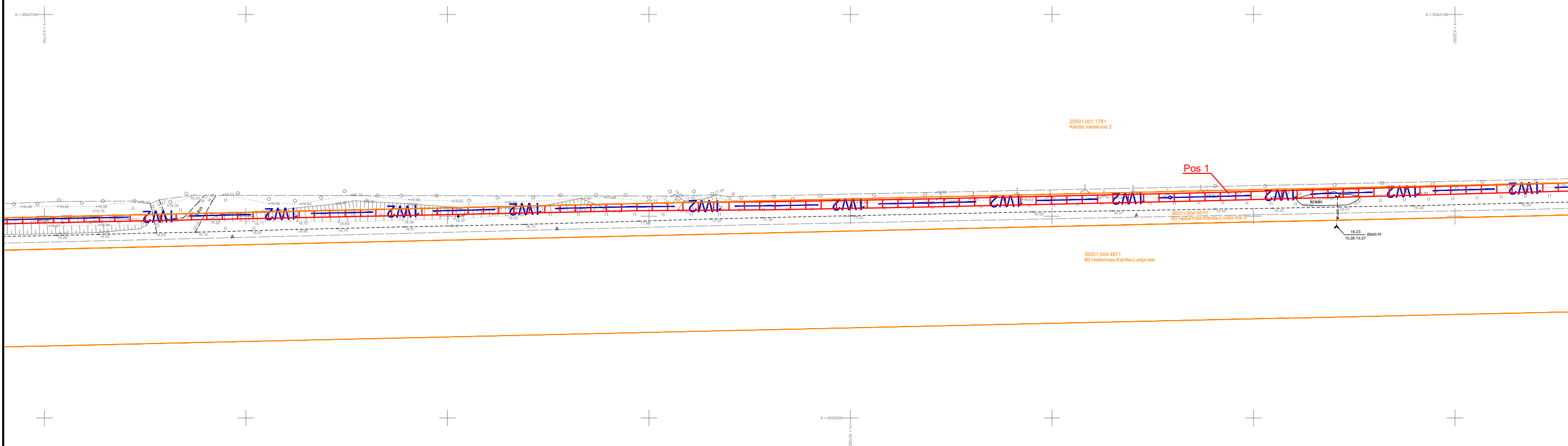
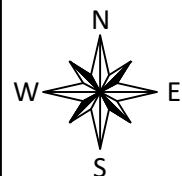


-  Isikliku kasutusõiguse seadmise ala
-  Kinnistu piir
-  Projekteeritud 10kV maakaabel
-  Projekteeritud jätkumuhv
- Projekteeritud trassi pikkus 1594m

Projekti nimetus / asukoht Kärdla-Lehtma keskpinge võrgu rekonstrueerimine, Tareste, Lehtma, Malvaste, Risti külad, Hiiumaa vald			Töö nr 24-V01
Koostaja Tõnis Liiber	Möötkava 1:1000	Leht / formaat 3 / A3	Kuupäev 20.12.2024

ISIKLIKU KASUTUSÕIGUSE SEADMISE PLAAN

IKÕ ala Pos nr. (plaanil)	Kinnistu registriosa number	Katastriüksuse tunnus, nimi ja sihtotstarve:	Ala pindala ruutmeetrites m2
Pos 1	11782650	39201:004:0610; 80 Heltermaa-Kärdla-Luidja lõik 9; Transpordimaa	2941

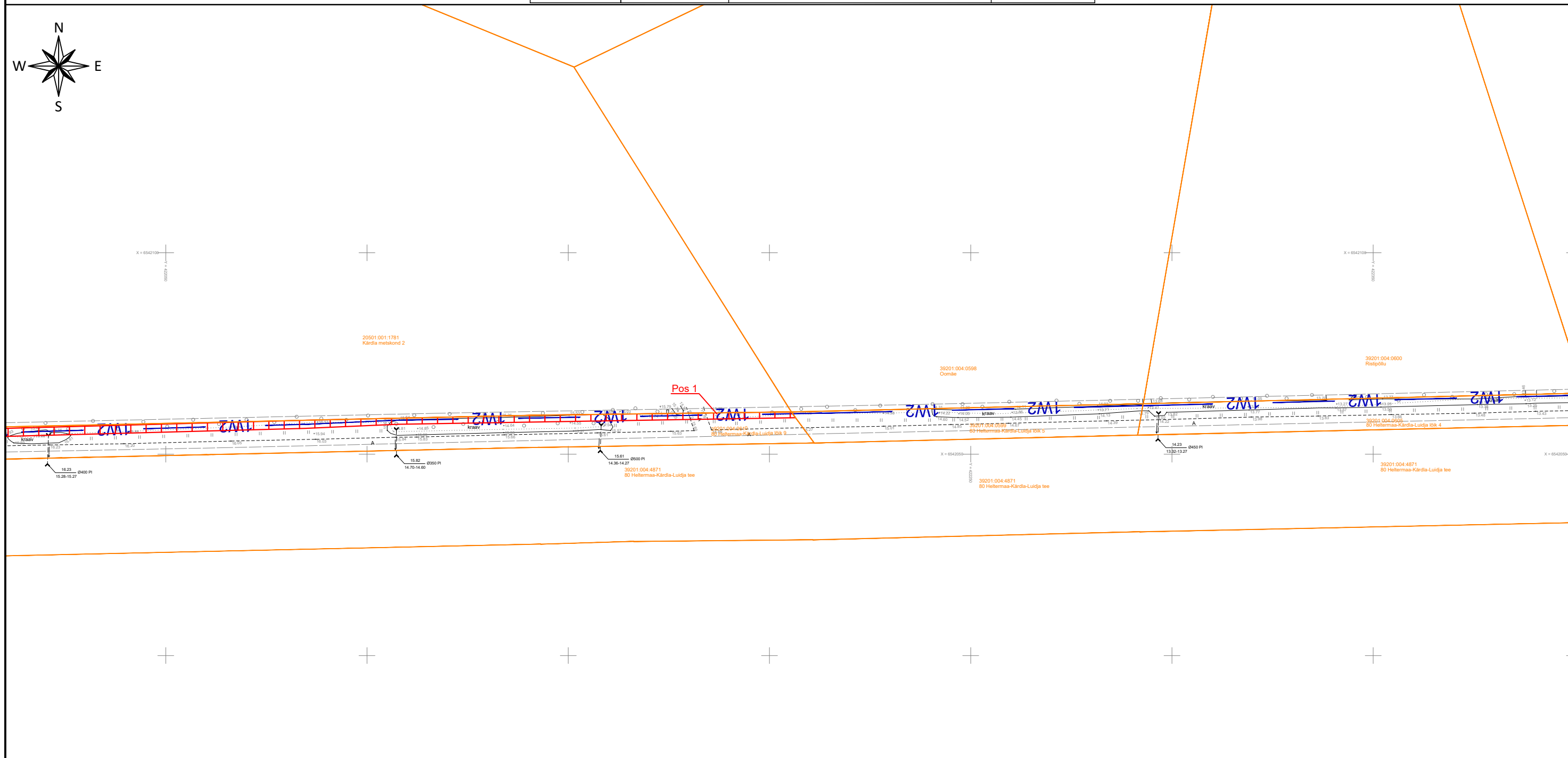
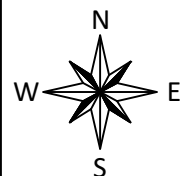


- Isikliku kasutusõiguse seadmise ala
- Kinnistu piir
- Projekteeritud 10kV maakaabel
- Projekteeritud jätkumuhv
- Projekteeritud trassi pikkus 1594m

Projekti nimetus / asukoht Kärdla-Lehtma keskpinge võrgu rekonstrueerimine, Tareste, Lehtma, Malvaste, Risti külad, Hiiumaa vald			Töö nr 24-V01
Koostaja Tõnis Liiber	Möötkava 1:1000	Leht / formaat 4 / A3	Kuupäev 20.12.2024

# ISIKLIKU KASUTUSÕIGUSE SEADMISE PLAAN

IKÕ ala Pos nr. (plaanil)	Kinnistu registriosa number	Katastriüksuse tunnus, nimi ja sihtotstarve:	Ala pindala ruutmeetrites m2
Pos 1	11782650	39201:004:0610; 80 Heltermaa-Kärdla-Luidja lõik 9; Transpordimaa	2941



- Isikliku kasutusõiguse seadmise ala
- Kinnistu piir
- Projekteeritud 10kV maakaabel
- Projekteeritud jätkumuhv
- Projekteeritud trassi pikkus 1594m

Projekti nimetus / asukoht Kärdla-Lehtma keskpinge võrgu rekonstrueerimine, Tareste, Lehtma, Malvaste, Risti külad, Hiiumaa vald			Töö nr 24-V01
Koostaja Tõnis Liiber	Möötkava 1:1000	Leht / formaat 5 / A3	Kuupäev 20.12.2024